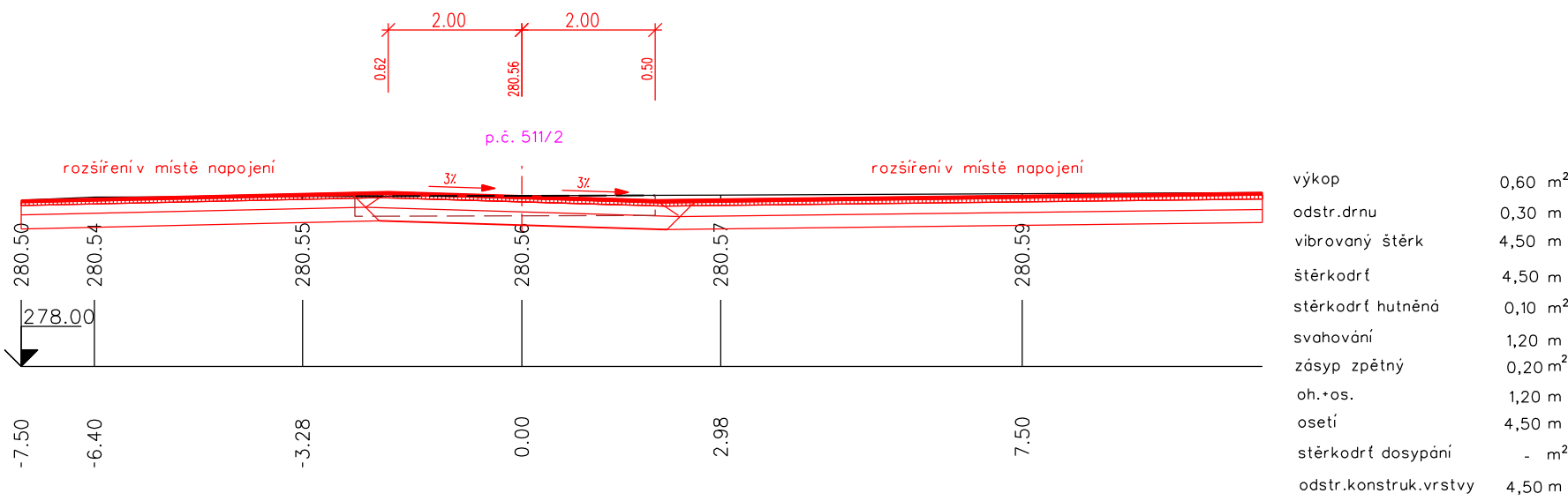
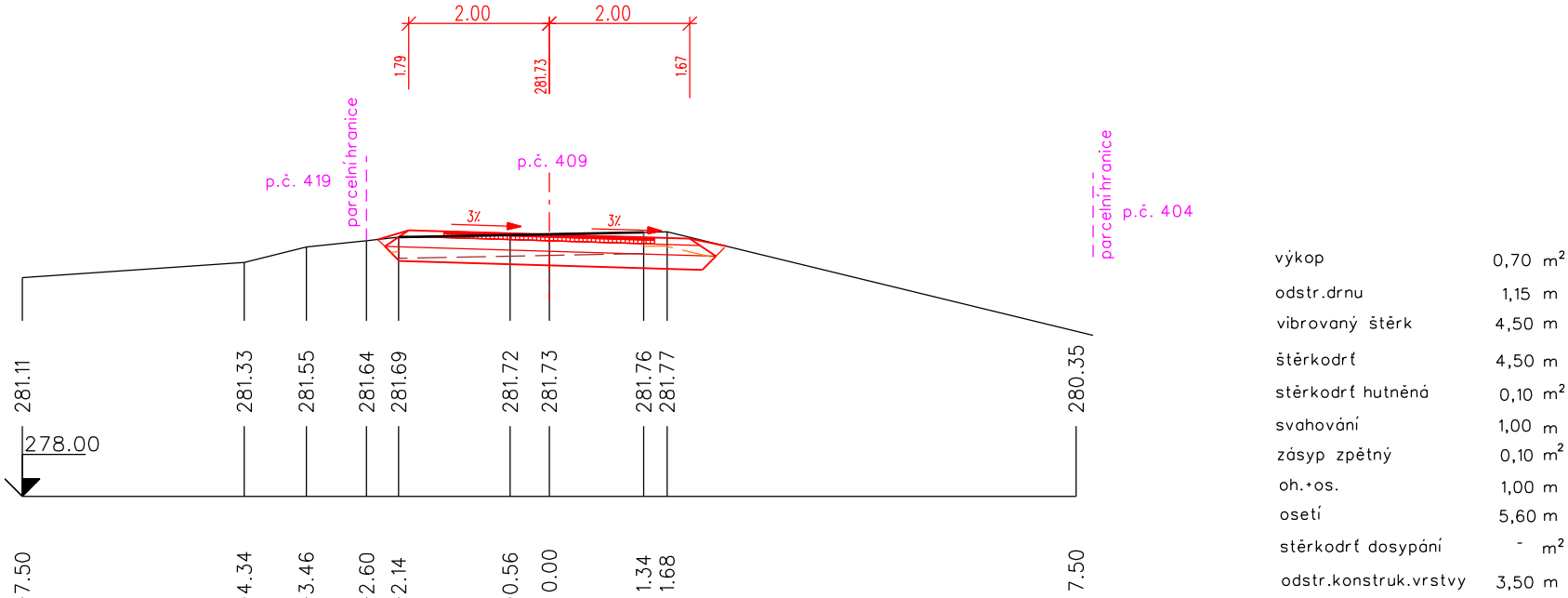


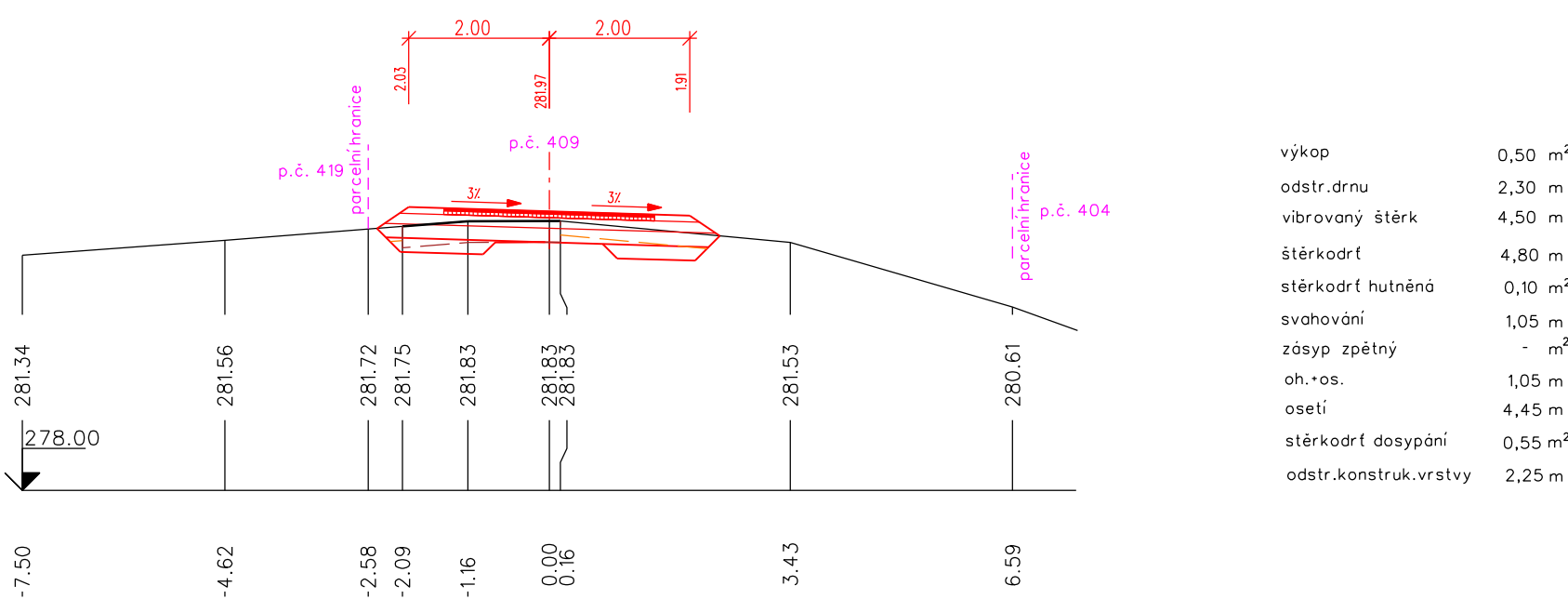
1 - KM 0.00000



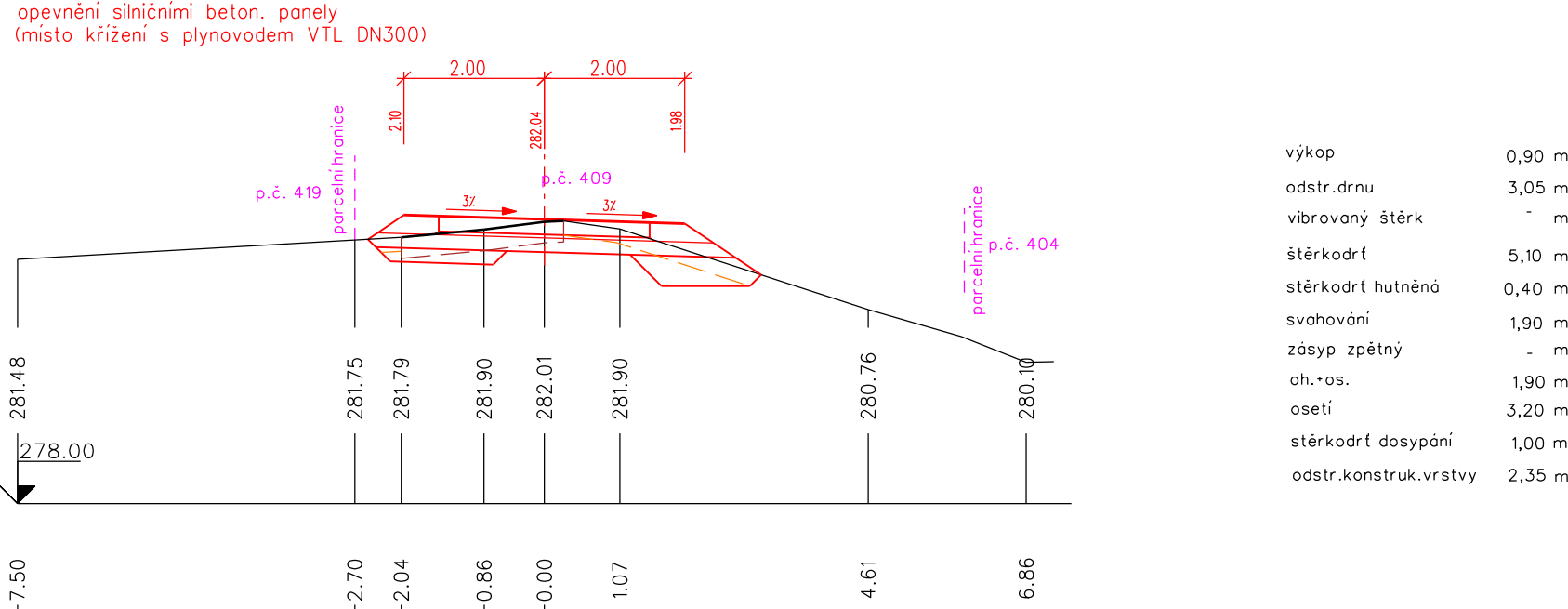
2 - KM 0.03000



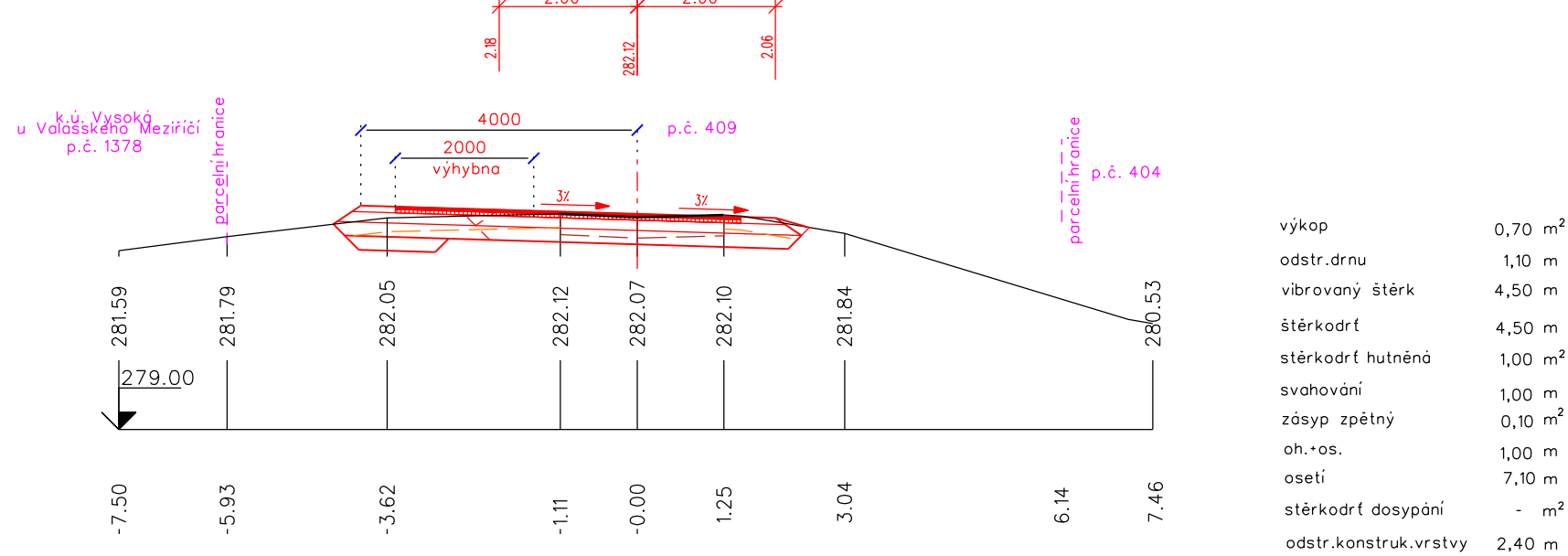
3 - KM 0.06000



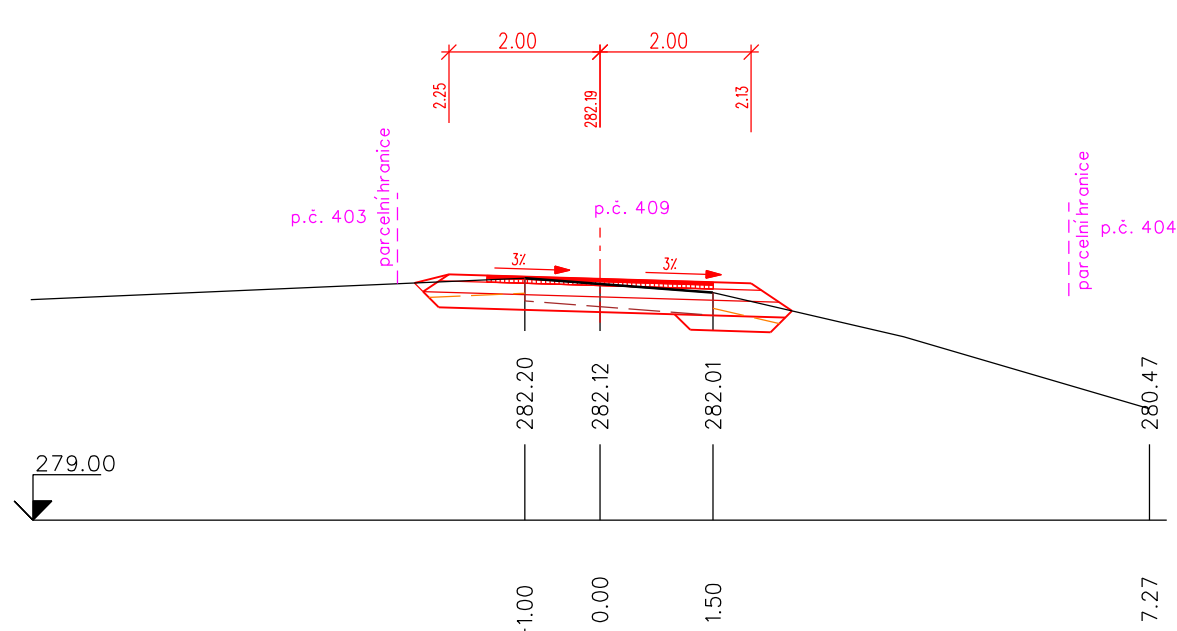
4 - KM 0.09000



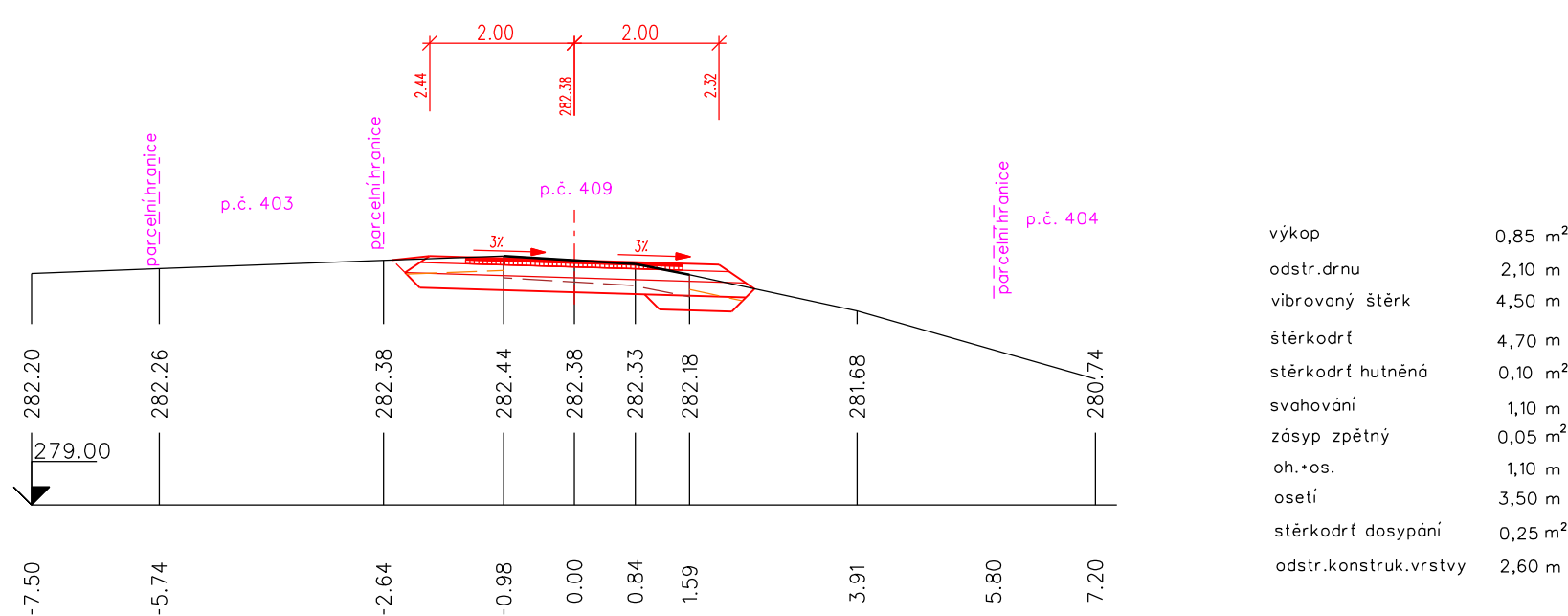
5 - KM 0.12000



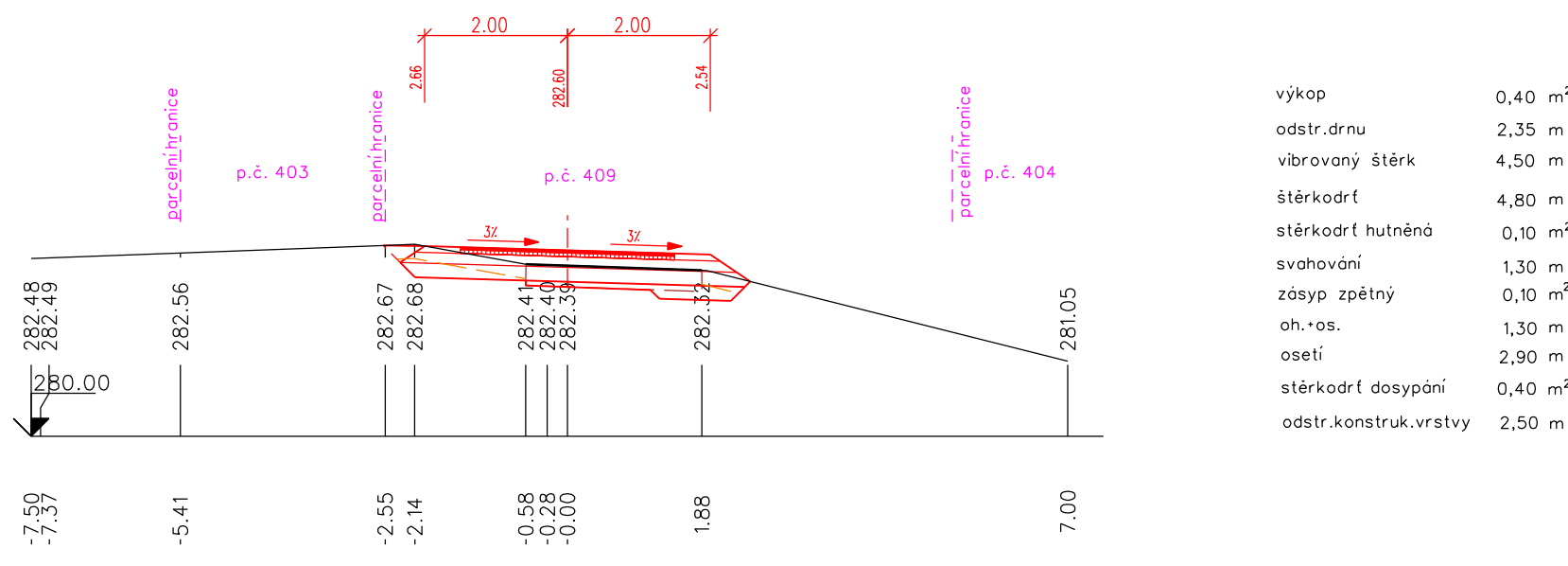
6 - KM 0.15000



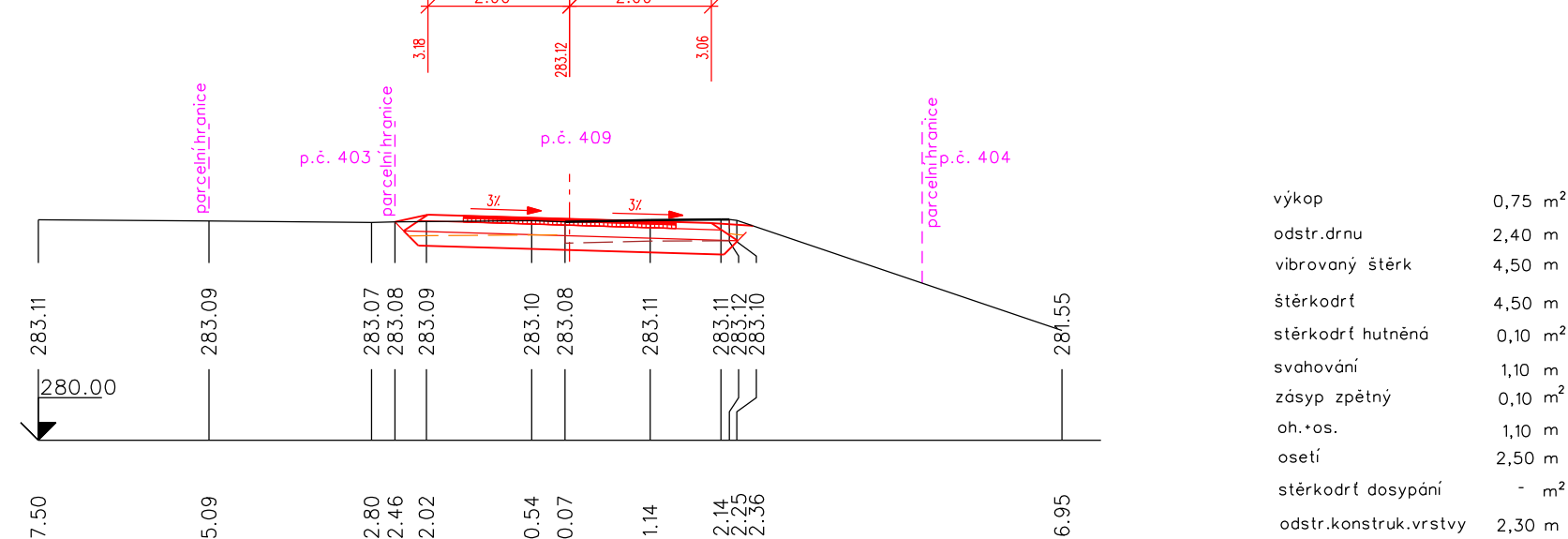
7 - KM 0.18000



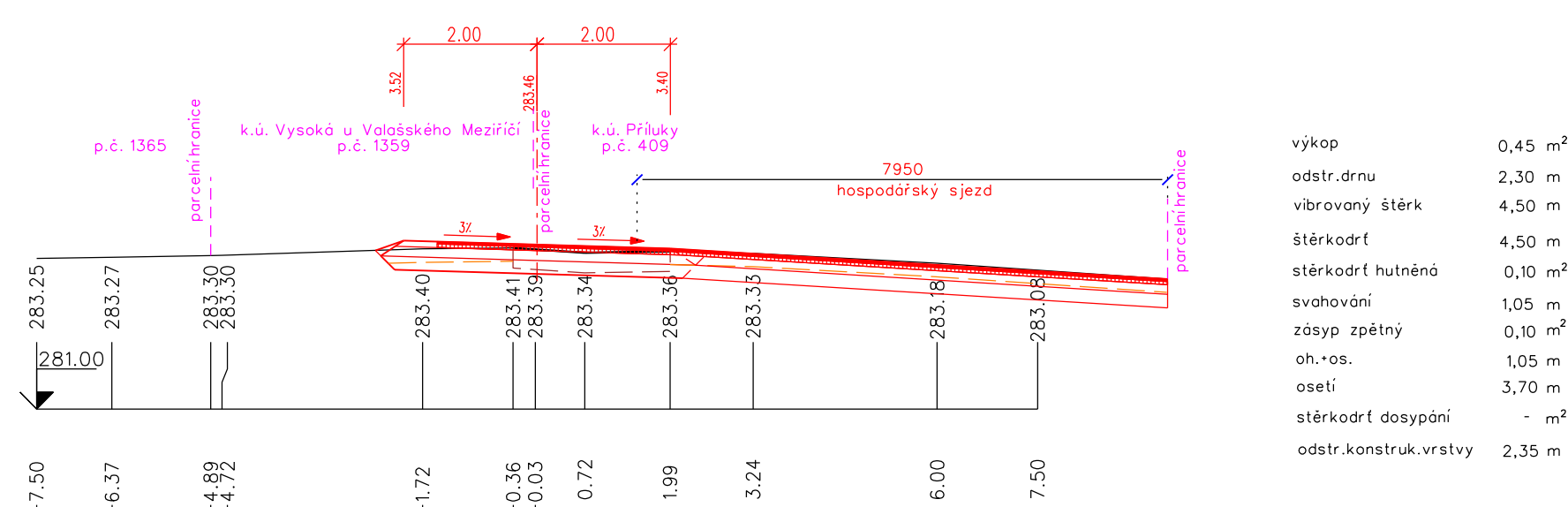
8 - KM 0.21000



9 - KM 0.24000



10 - KM 0.25324



VÝŠKOVÝ SYSTÉM: Bp v

Vypracoval Ing. Václav Pihák	Zodpov.projektant Ing. Václav Pihák	Hl.ing. projektu Ing. Skácel Miroslav	Vedoucí střediska Ing. Vaculín O., Ph.D.	FPDL AGPOL s.r.o. Jungmannova 153/12 779 00 Olomouc Česká republika
Místo stavby k.ú. Příluky	Kraj Zlínský	Počet formátů 8 A4	Datum 09/2020	
Investor Krajský pozemkový úřad pro ZK Rozložitelný územní plán a územní plán	Hlavní polní cesty HC7 a HC28 v k.ú. Lešná, Hlavní polní cesty C12 v k.ú. Příluky a HC8 v k.ú. Vysoká u Valašského Meziříčí (SO 103)	Stupeň DSP a DPS	Základové číslo 2918/060	
Akce - objekt Příloha	Charakteristické příčné řezy - C12	Archivní číslo 2918	Číslo výkresu D.1.3.2.4.1	
Měřítko 1:100				